

Havainnot <https://paikkaoppi.csc.fi>

Päivämäärä 16.11.2018 (Turun ttestaaja-tunnuksilla)

Mobiililaitteet: iPhone X

(Lisäksi yksi selainhavainto – OS X Mojave)

Havainnot on jaettu seuraaviin kategorioihin:

- Yleiset
- Tehtävän toiminnot



Käyttäjän klikkaus

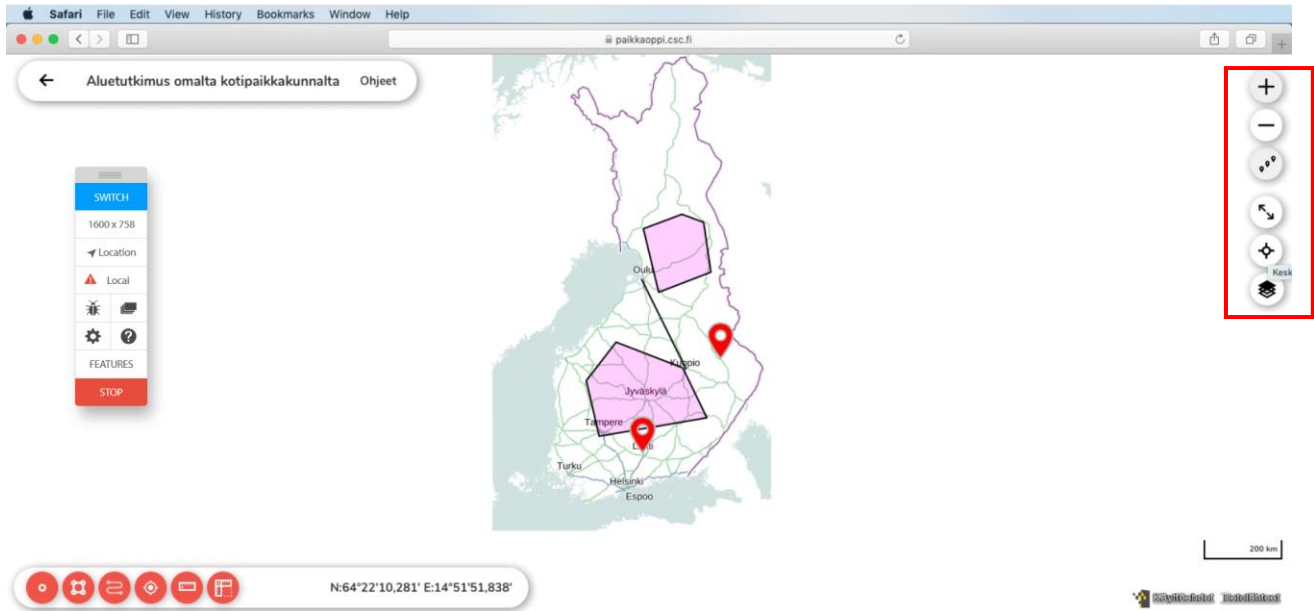
Tämän dokumentin tapaukset:

1. Ikonien ohjetekstit valuvat ulos näytöltä (Yleiset) – OS X Mojave
2. Saman tehtävän useaan kertaan lisääminen (Yleiset) – iPhone X, Chrome
3. Kartan ikonien ”ohjetekstit” eivät tule näkyviin (Yleiset) – iPhone X, Chrome
4. Suuren alueen merkitseminen – tallenusikkunan (ts. lomakkeen) painikkeet heittävät (Tehtävän toiminnot) – iPhone X, Chrome & Safari (huom. myös pitkien reittien merkitseminen)

Tapaus 1: Ikonien ohjetekstit valuvat ulos näytöltä (Yleiset)

Järjestelmä: OS X Mojave – Selain: Safari

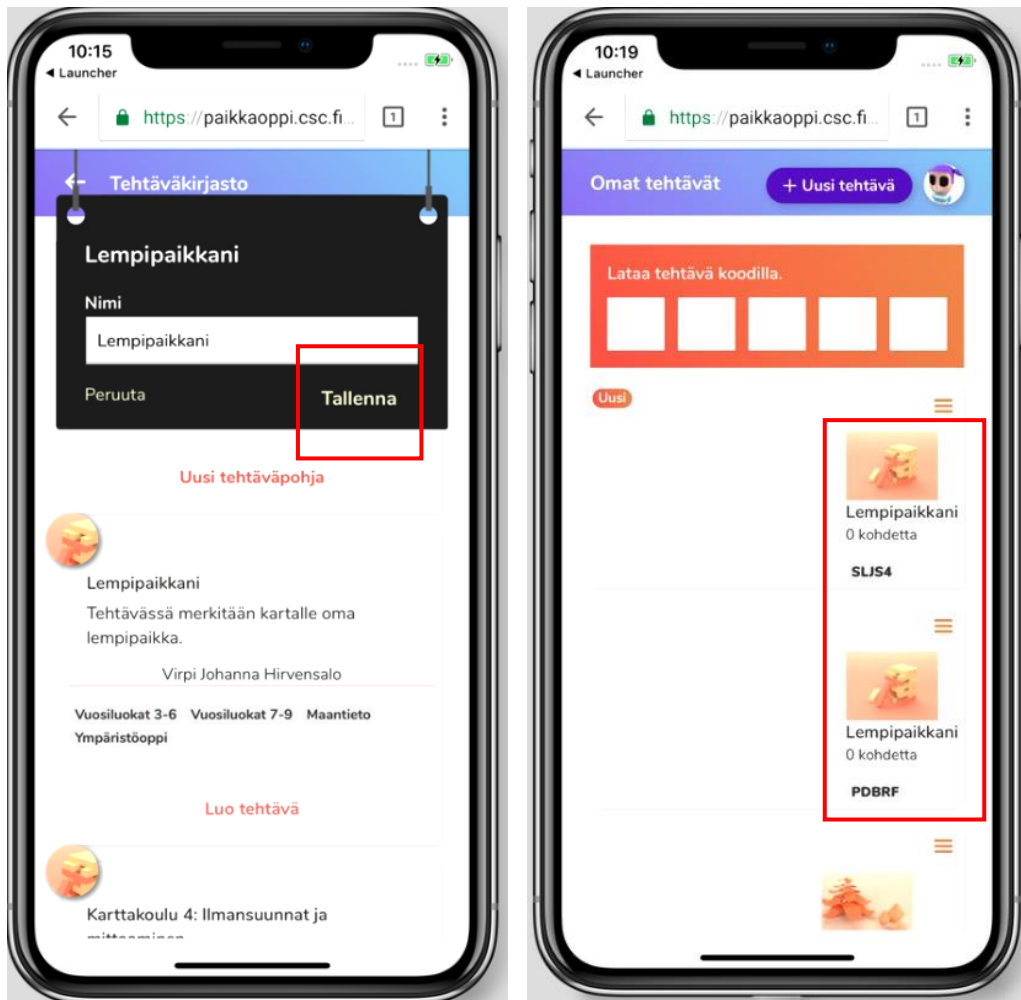
Kun käyttäjä liikuttaa hiiren oikean laidan karttaikonien päälle, niiden ”ohjetekstit” roikkuvat näytön ulkopuolella, eikä tekstiä näy. (Näkymän skaalaaminen ei auta.)



Tapaus 2: Saman tehtävän useaan kertaan lisääminen (Yleiset)

Järjestelmä: iPhone X – Selain: Chrome

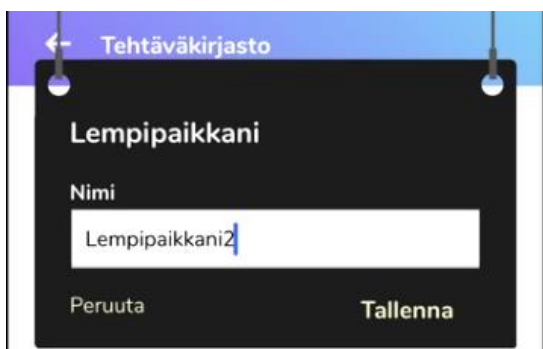
Sallitaanko käyttäjän lisätä kaksi samannimistä tehtävää?



Käyttäjää voidaan pyytää nimeämään uusi tehtävä eri tavalla:

- ❗ ”Olet lisäämässä samannimistä tehtävää Tehtäväkirjastoon. Nimeä tehtävä uudelleen.”

Järjestelmä avaa tehtäväkortin uudelleen:



Tapaus 3: Kartan ikonien ”ohjetekstit” eivät tule näkyviin (Yleiset)

Järjestelmä: iPhone X – Selain: Chrome

Kun käyttäjä vie valitsimen karttaikonien päälle ja/tai painaa niistä, ne eivät anna toiminnoistaan mitään ohjetta ym. selitetekstiä. (Vrt. Tapaus 1)



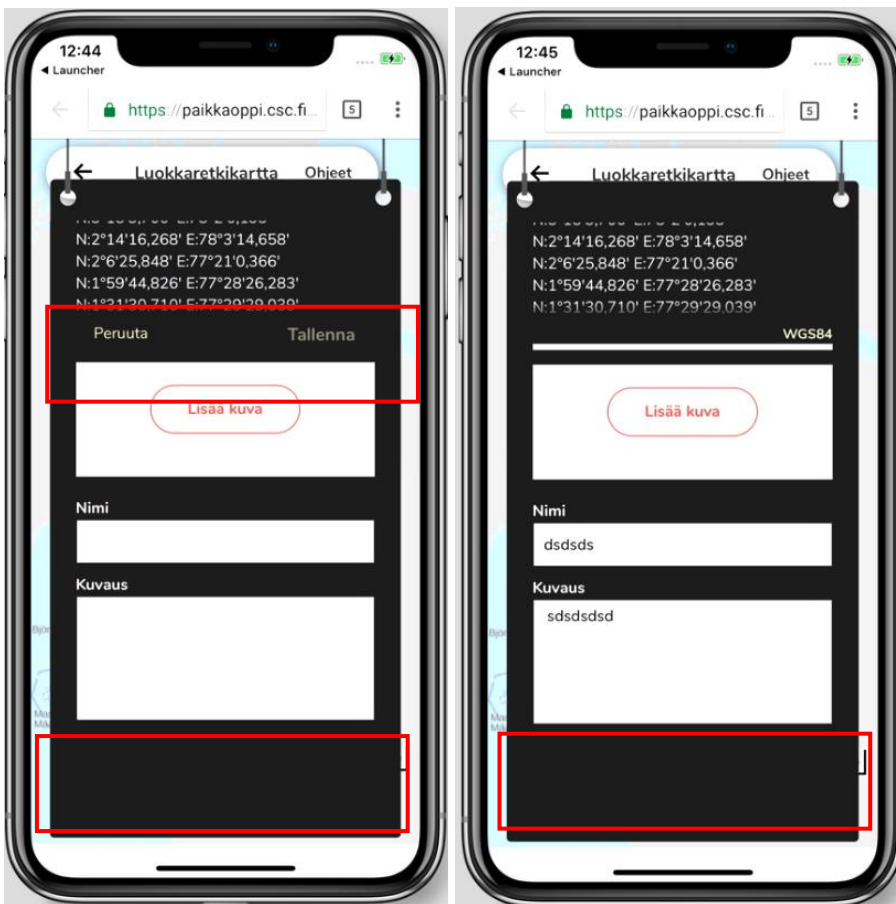
Tapaus 4: Suuren alueen merkitseminen – tallennusikkunan (ts. lomakkeen) painikkeet heittävät (Tehtävän toiminnot)

Järjestelmä: iPhone X – Selain: Chrome & Safari

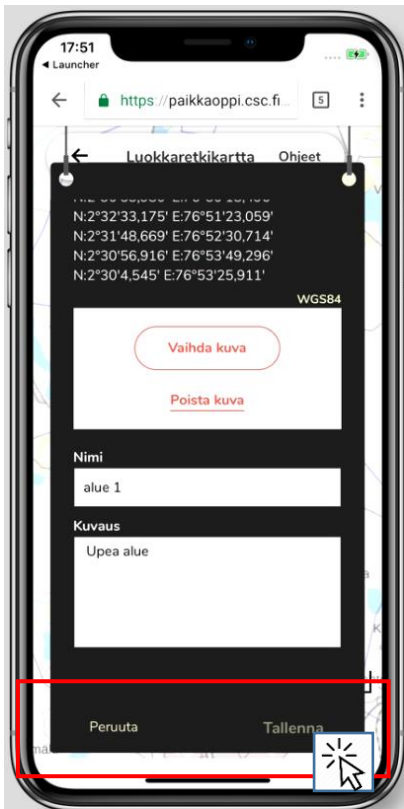
Käyttäjä haluaa merkitä uuden suuren (monikulmaisen) alueen.



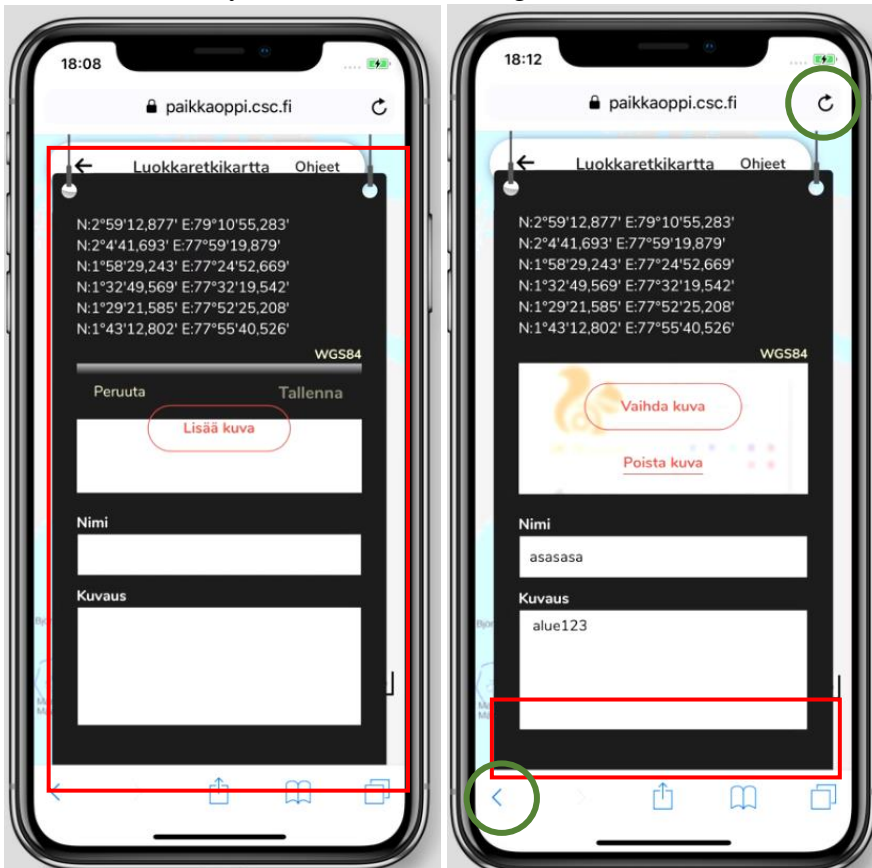
”Peruuta” ja ”Tallenna”-painikkeet eivät ole tallennusikkunan alalaidassa eivätkä reagoi painalluksiin. Kun alueelle kirjoitetaan Nimi ja Kuvaus, painikkeet katoavat täysin eikä tallennusikkunasta voi poistua paitsi päivittämällä sivun tai liikkumalla selaimessa takaisinpäin.



Kun alueen tallennusikkunaan lisätään kuva, painikkeet putoavat alas ja niitä pystyy jälleen painamaan.



Safarin kanssa näyttäisi olevan sama ongelma aluetta merkittäessä (vasen kuva).



Merkittävän alueen tietojen lisääminen tallennusikkunaan ei tuo ”Peruuta” ja ”Tallenna”-painikkeita näkyviin ja ainoa tapa poistua tallennusikkunasta on päivittää näkymä tai valita selaimen ”Paluu”-painike (oikeanpuolisen kuvan vihreät renkaat).

Huom. sama ongelma tallennuslomakkeen painikkeiden sijainneissa **pitkiä reittejä merkittäessä:**

N:2°56'58,850' E:77°21'55,642'
N:2°56'48,574' E:77°23'35,384'
N:2°57'12,459' E:77°23'35,556'

WGS84

Lisää kuva

Peruuta Tallenna

Nimi

Kuvaus